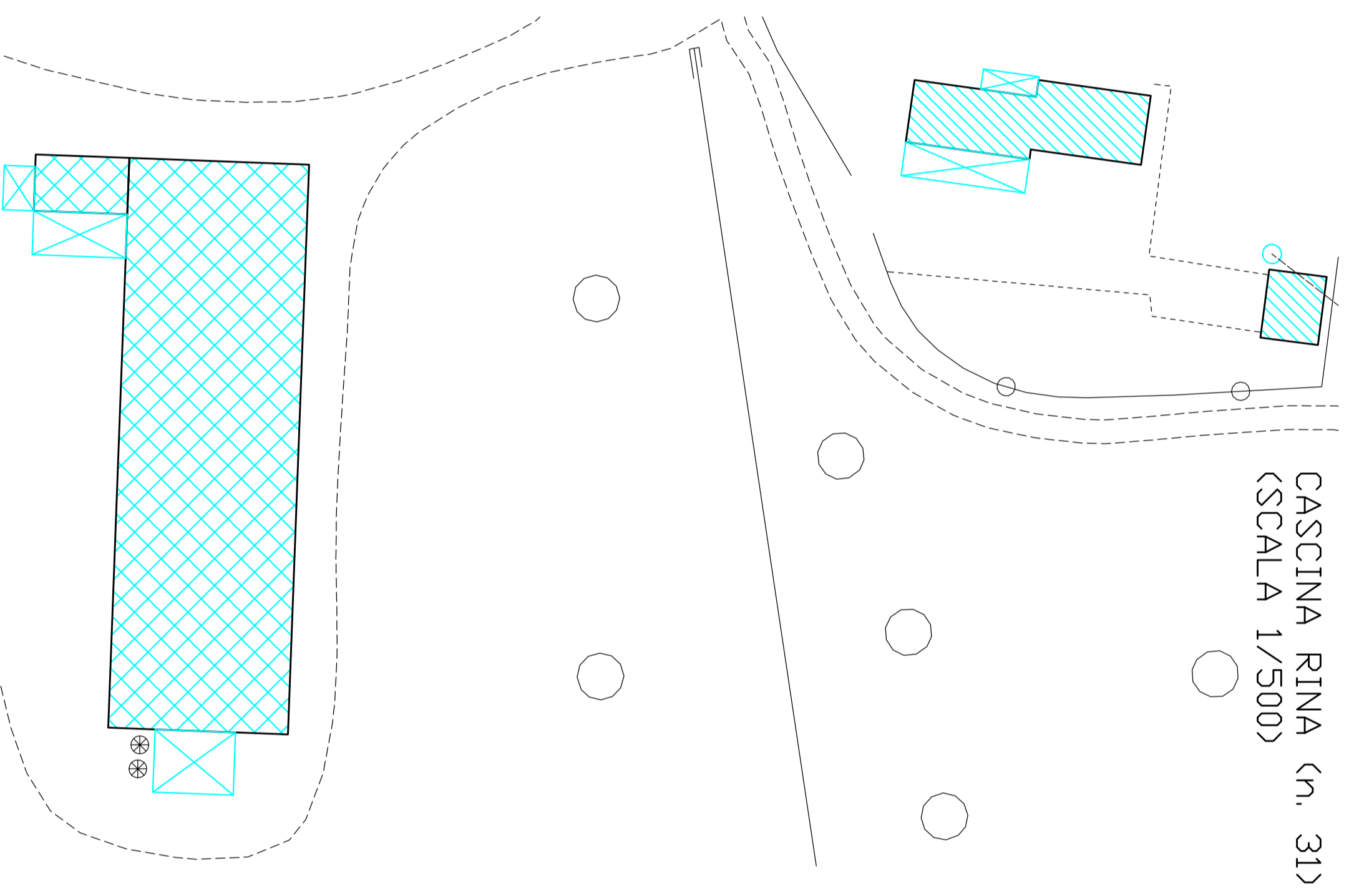
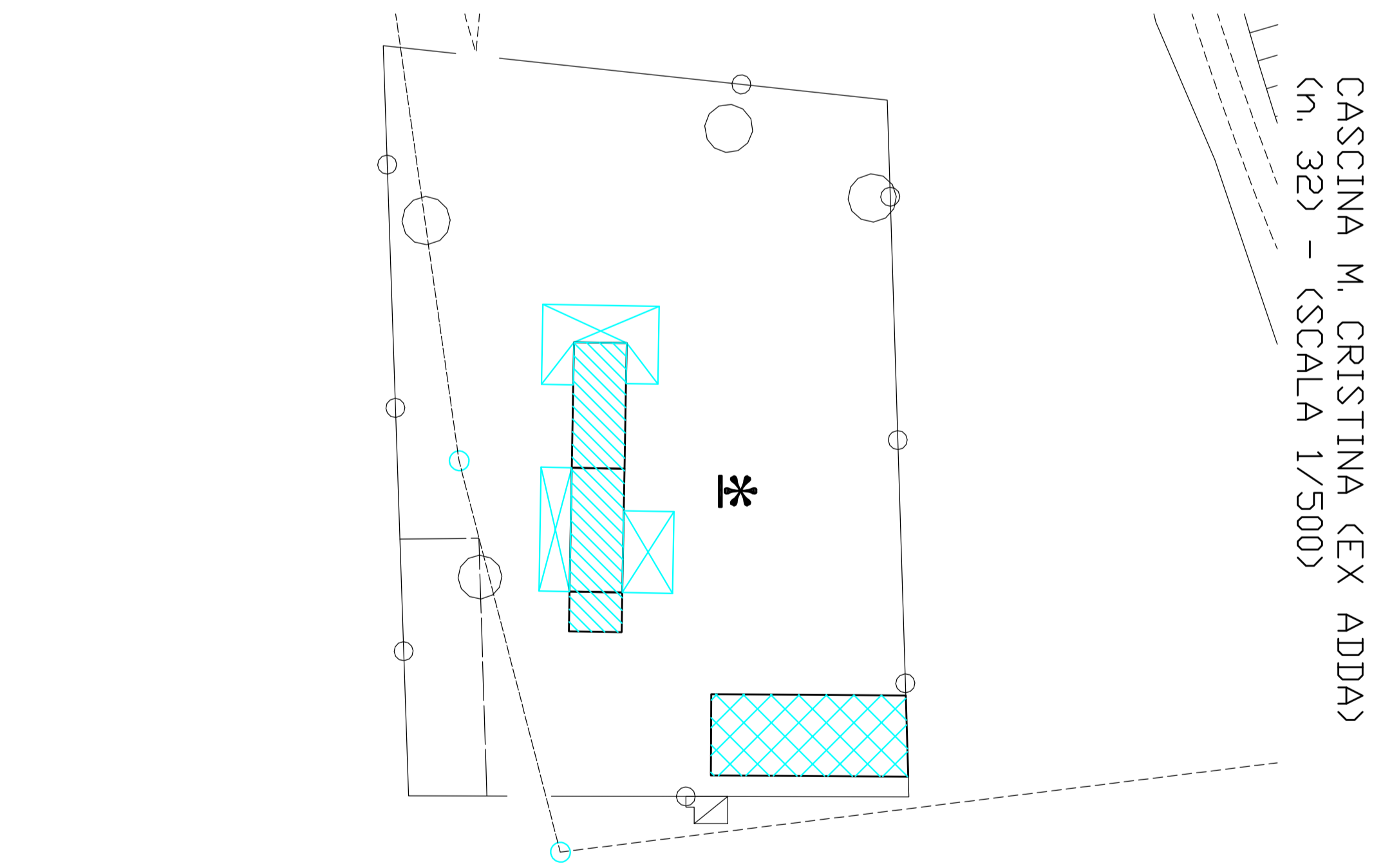


CASCINA CASSINETTA (n. 30) - (SCALA 1/500)



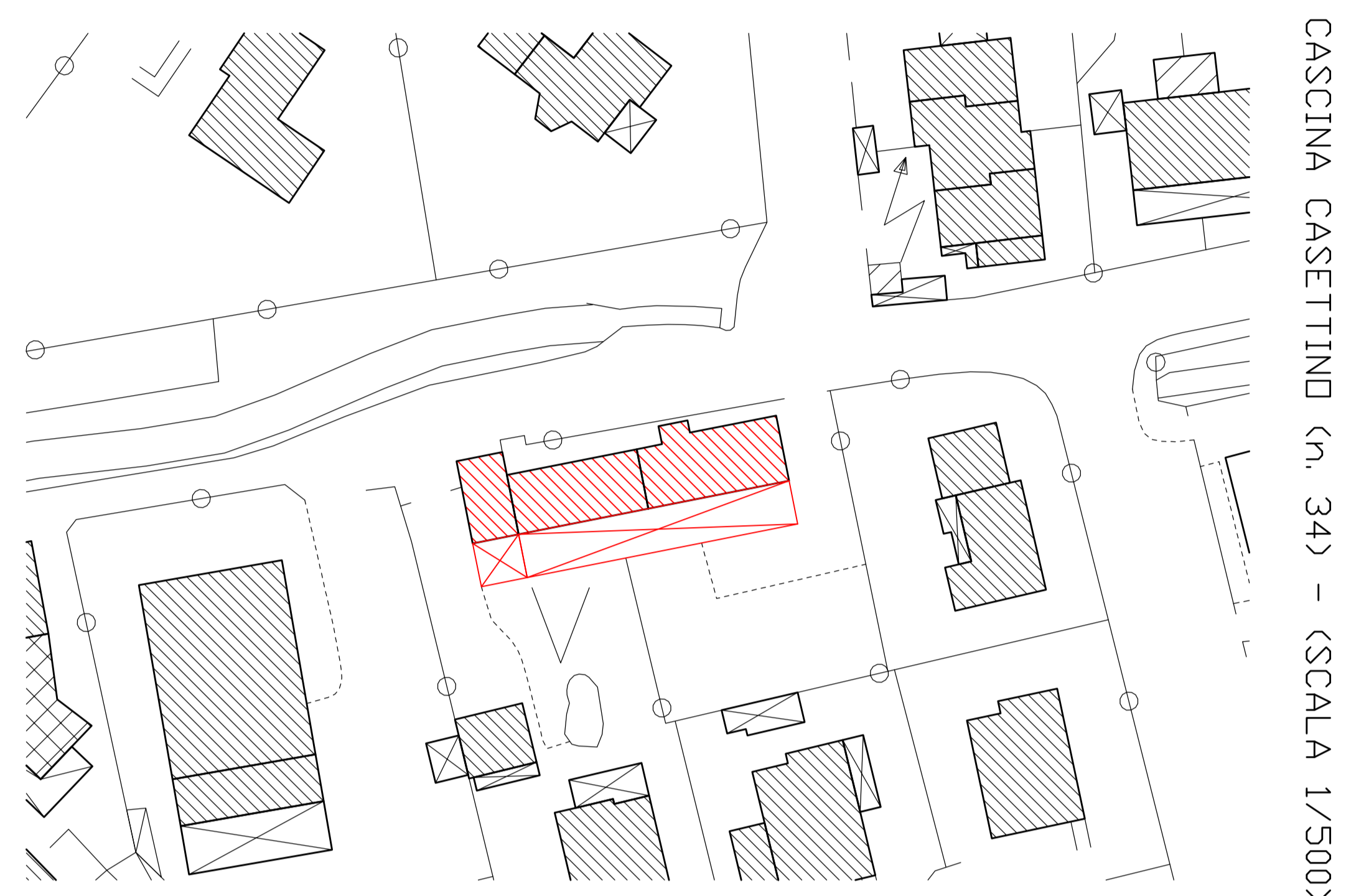
CASCINA RINA (n. 31)
(SCALA 1/500)



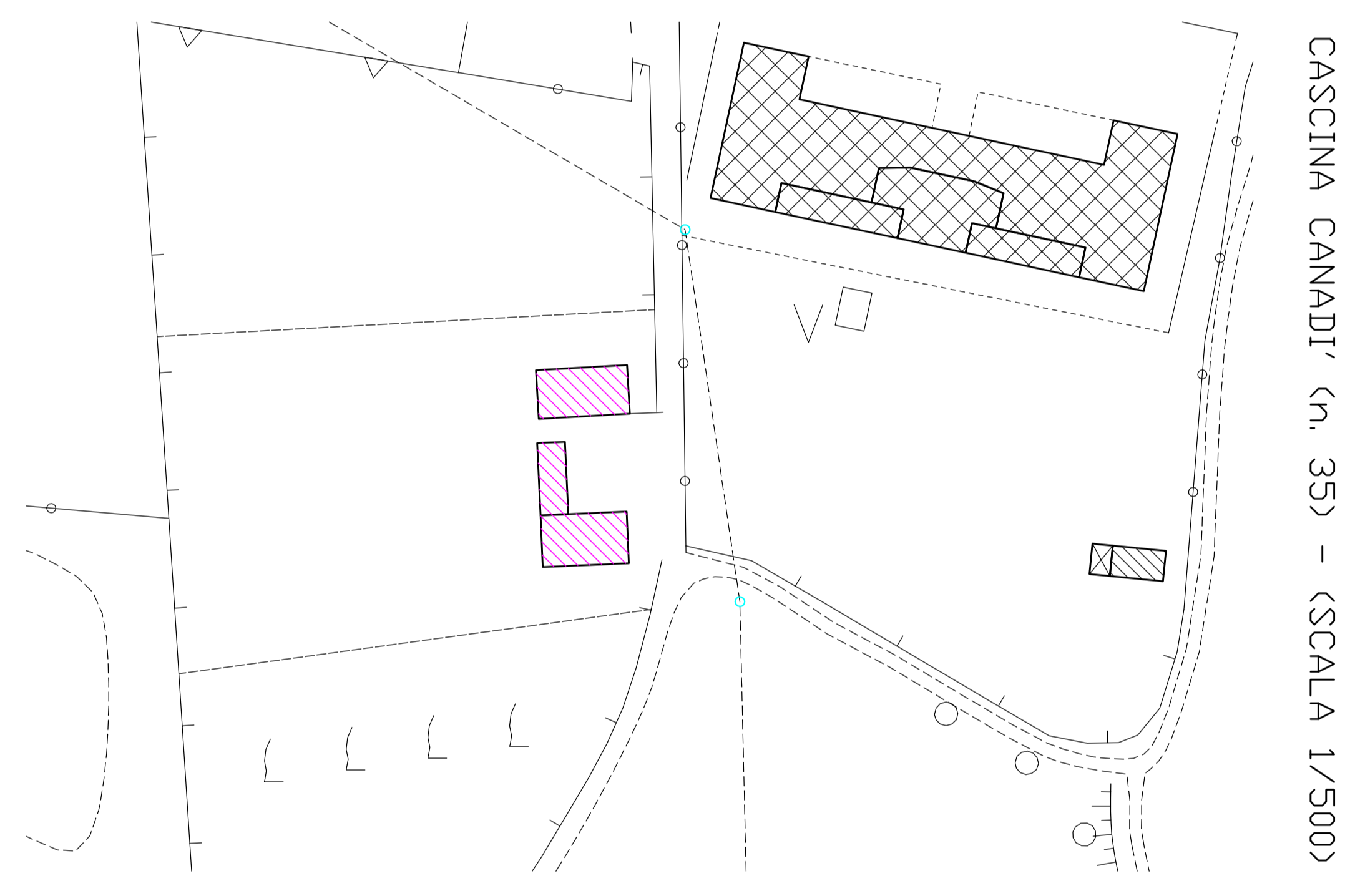
CASCINA M. CRISTINA (EX ADDA)
(n. 32) - (SCALA 1/500)



CASCINA ROSA (n. 33) - (SCALA 1/500)



CASCINA CASETTINO (n. 34) - (SCALA 1/500)



CASCINA CANADI (n. 35) - (SCALA 1/500)



CASCINA BASSA (n. 36) - (SCALA 1/500)

- LEGENDA**
- EDIFICI DI VALORE STORICO ARCHITETTONICO AMBIENTALE
 - EDIFICI DI VALORE STORICO LIMITATO AD ALCUNE PARTI O DI VALORE AMBIENTALE
 - EDIFICI DI ORIGINARIO VALORE AMBIENTALE COMPROMESSI
 - EDIFICI IN MEDIORE CONDIZIONI O IN CONTRASTO CON L'AMBIENTE
 - EDIFICI DI NUOVA O RECENTE COSTRUZIONE
 - SUPERFETTAZIONI DETURPANTI
 - ANDITI E PORTICATI DI PARTICOLARE VALORE
 - EDIFICI DI PARTICOLARE INTERESSE
 - EDIFICI DI INTERESSE VINCOLATI AI SENSI DELLE NTA DEL P.T.C. PARCO ABBA SUD O ALTRO VINCOLO AMBIENTALE
 - EDIFICI DI PARTICOLARE INTERESSE VINCOLATI AI SENSI DELLA LEGGE 1089/1939 - DLGS 490/99 - DLGS 42/2004 (VINCOLO MONUMENTALE)
 - FACCIATE DETURPATE
 - CHIESINA

PIANO DI GOVERNO DEL TERRITORIO

ADOPTATO CON DELIBERA C.C. n° _____ del _____
 PUBBLICATO n° _____ del _____
 APPROVATO DAL C.C. CON DELIBERA n° _____ del _____
 PUBBLICATO SUL BURL n° _____ del _____

IL SINDACO _____
 IL TECNICO ESTENSORE _____
 IL SEGRETARIO COMUNALE _____

IN ALLEGATO ALLA DELIBERA N° _____ DEL _____

Regione Lombardia Provincia di Cremona
Comune di SPINO D'ADDA
DOCUMENTO DI PIANO

Elab. n°: DP7/1 Titolo: DOCUMENTO DI PIANO, quadro consuntivo -
 scala: 1/5000 - 1/1000 elaborato architettonico e topografico di rilievo
 IL TECNICO ESTENSORE: Dott. Arch. CAMILLO CUGINI
 Via Pozzi n. 24, Crema (CR)
 Tel./Fax 0373 250080