










Ambiti non soggetti a trasformazione urbanistica

-  Nuclei di antica formazione
-  Nuclei a prevalente funzione produttiva - commerciale

Ambiti soggetti a trasformazione urbanistica

-  A.T.U. prevalentemente residenziale e/o mix funzionale
-  A.T.U. altra destinazione
-  Area di trasformazione per servizi
-  Area interessata ad una procedura di sportello unico attività produttive in variante allo strumento vigente


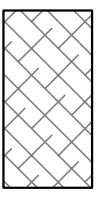
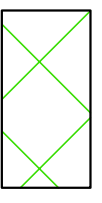
Viabilità strategica di progetto

-  Percorsi ciclo-pedonali
-  Viabilità strategica di P.G.T.
-  Percorso ciclabile sovacomunale del Canale Vacchelli













Ambiti consolidati

-  Ambiti del tessuto urbano consolidato





Ambiti agricoli strategici

-  Ambito agricolo provinciale (Ambito E1)
-  Ambito agricolo locale (Ambito E2)
-  Ambito agricolo provinciale ricadente nel Parco Adda Sud (Ambito E3)

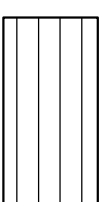
Servizi ed impianti tecnologici di progetto

-  Attrezzature generali
-  Attrezzature scolastiche ed educative
-  Attrezzature sportive
-  Attrezzature tecnologiche
-  Verde pubblico
-  Attrezzature religiose
-  Cimitero e spazi connessi
-  Area di fruibilità naturalistica
-  Parcheggi ed Opere Connesse :
-  Parcheggio per la residenza
-  Parcheggio per le attività commerciali
-  Parcheggio per le attività produttive

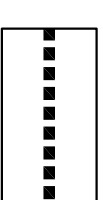
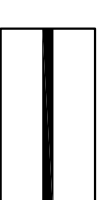
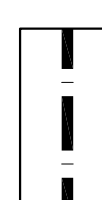












Limiti amministrativi

-  Parco Regionale dell'Adda Sud
-  Limite tra fasce di Parco Adda Sud
-  Confine comunale
-  Confine provinciale

Ambiti IC all'interno del Parco Adda Sud

-  Ambito IC all'interno del Parco Adda Sud

Vincoli tecnologici e di tutela ambientale

-  P.A.I. (Piano per l'Assetto Idrogeologico) - Fascia A
-  P.A.I. (Piano per l'Assetto Idrogeologico) - Fascia B
-  P.A.I. (Piano per l'Assetto Idrogeologico) - Fascia C
-  Sito di Importanza Comunitaria
-  Rispetto ambientale o di tutela paesaggistica (P.T.C.P. o P.T.P.R.)
-  Rispetto igienico - sanitario
-  Vincolo monumentale
-  Vincolo ambientale
-  Scarpare morfologiche
-  Rete ecologica provinciale - corridoi
-  Rete ecologica provinciale - areali
-  Metanodotto Zimello - Cervignano d'Adda
-  Fascia di rispetto fontanili
-  Testa di fontanile
-  Zona umida

PIANO DI GOVERNO DEL TERRITORIO

ADOTTATO CON DELIBERA C.C. n° _____ del _____
 PUBBLICATO n° _____ del _____
 APPROVATO DAL C.C. CON DELIBERA n° _____ del _____
 PUBBLICATO SUL BURL n° _____ del _____

IL SINDACO _____ IL SEGRETARIO COMUNALE _____
 IL TECNICO ESTENSORE _____

IN ALLEGATO ALLA DELIBERA N° _____ DEL _____

Regione Lombardia Provincia di Cremona

Comune di
SPINO D'ADDA
DOCUMENTO DI PIANO

Elab. n°: **DP10/a*** Titolo: DOCUMENTO DI PIANO:
 Azioni di piano - previsioni di piano
 - legenda generale

IL TECNICO ESTENSORE: Dott. Arch. CAMILLO CUGINI
 Via Porzi n. 24, Crema (CR)
 Tel./Fax 0373 250080