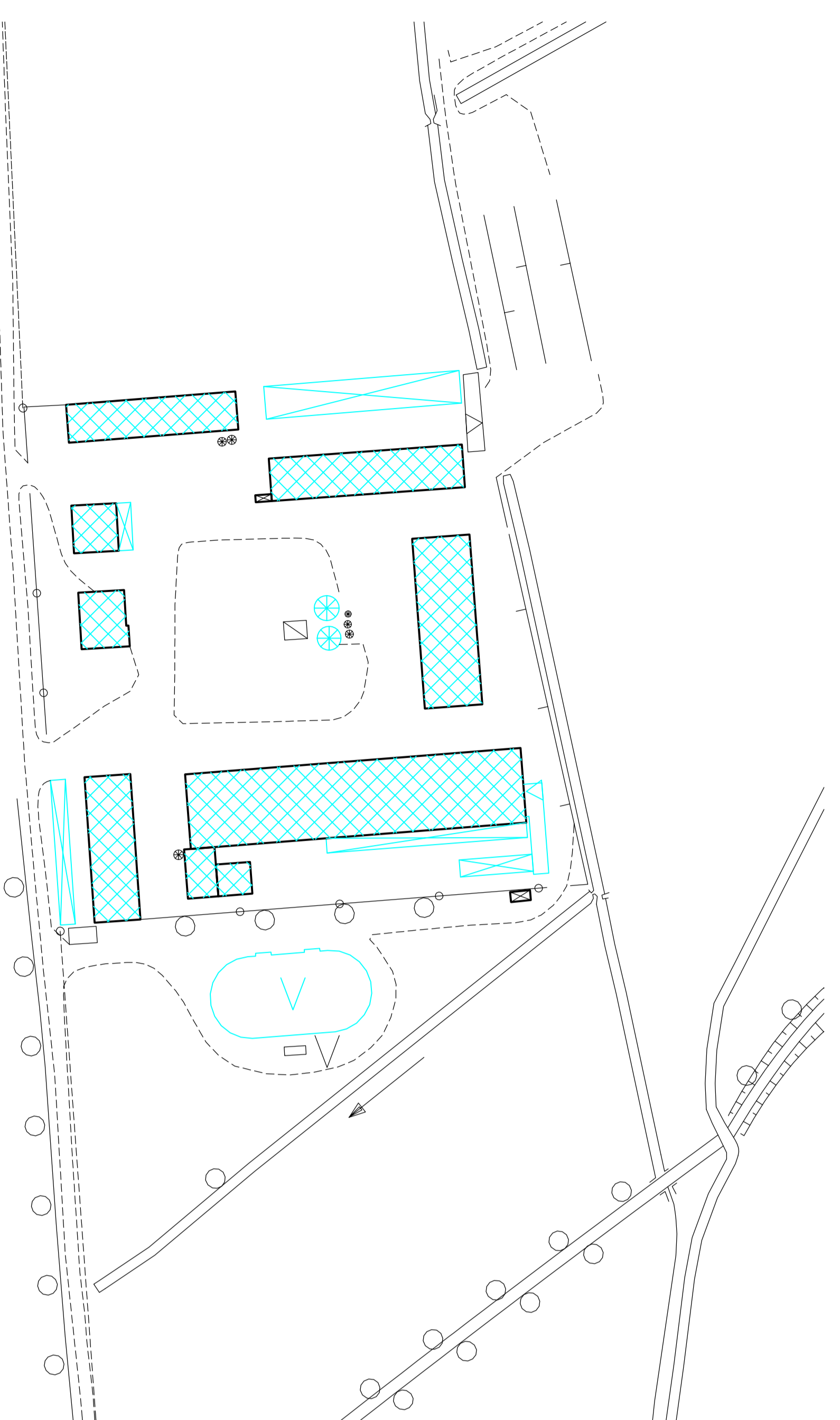


CASCINA CARLOTTA (n. 13)



















CASCINA CANADA' (n. 14)



CASCINA FORNACE (n. 15)



LEGENDA
PRESCRIZIONI ATTUATIVE

-  PERIMETRO NUCLEO STORICO CASCINA (QUANDO ANCORA LEGGIBILE)
-  PERIMETRO DEI COMPARTI SOGGETTI NECESSARIAMENTE AD APOSTROFI PIANI ATTUATIVI
-  CASCINE CON AZIONAMENTO E MANIPOLATIVA TECNICA DI ATTUAZIONE DI ZONA A - ZONA B - ZONA C)
-  IMMOBILI SOGGETTI A GRADO 1 DI TUTELA
-  IMMOBILI SOGGETTI A GRADO 2 DI TUTELA
-  IMMOBILI SOGGETTI A GRADO 3 DI TUTELA
-  SUPERFETAZIONI DETURPANTI
-  CASCINE A DESTINAZIONE EXTRAGRICOLA COLLOCATE IN ZONA AGRICOLA
-  CASCINE CON PORZIONI A DESTINAZIONE EXTRAGRICOLA
-  ANDITI E PORTICATI DI PARTICOLARE VALORE
-  EDIFICI DI PARTICOLARE INTERESSE
-  EDIFICI DI INTERESSE VINCOLATI AI SENSI DELLE NTA DEL PTC
-  PARCO ABDA SUD O ALTRO VINCOLO AMBIENTALE
-  EDIFICI DI PARTICOLARE INTERESSE VINCOLATI AI SENSI DELLA LEGGE 1089/1939 - Dlgs 490/99 - Dlgs 462/2004 (VINCOLO MONUMENTALE)
-  FACCIATE DETURPATE DA RIGUALFICARE IN COERENZA CON LE NORME MORFOLOGICHE DI ZONA
-  CHIESINA

PIANO DI GOVERNO DEL TERRITORIO

ADOTTATO CON DELIBERA C.C. n° _____ del _____
 PUBBLICATO il _____
 APPROVATO DAL C.C. CON DELIBERA n° _____ del _____
 PUBBLICATO SUI BUIRI n° _____ del _____

IL SINDACO _____
 IL TECNICO ESTENSORE _____
 IL SEGRETARIO COMUNALE _____

IN ALLEGATO ALLA DELIBERA N° _____ DEL _____

Regione Lombardia Provincia di Cremona
 Comune di
SPINO D'ADDA
PIANO DELLE REGOLE

Elab. n°: **PR7/e** Titolo: **PIANO DELLE REGOLE: casine e nuclei storici - prescrizioni attuative**
 Scala: 1/1000

IL TECNICO ESTENSORE: **Dott. Arch. CAMILLO CUGINI**
 Via Pozzi n. 24, Crema (CR)
 Tel./Fax 0373 250080