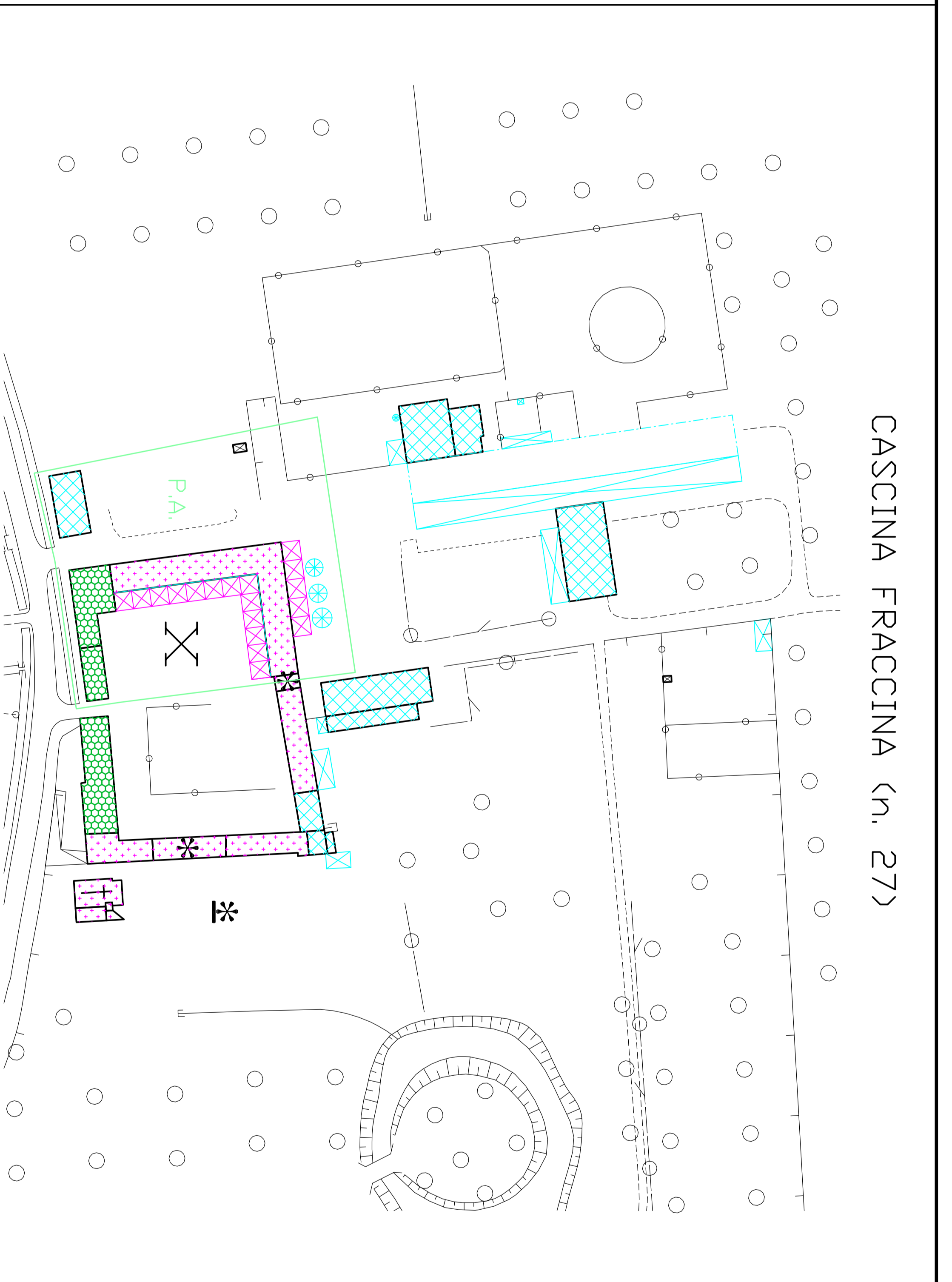
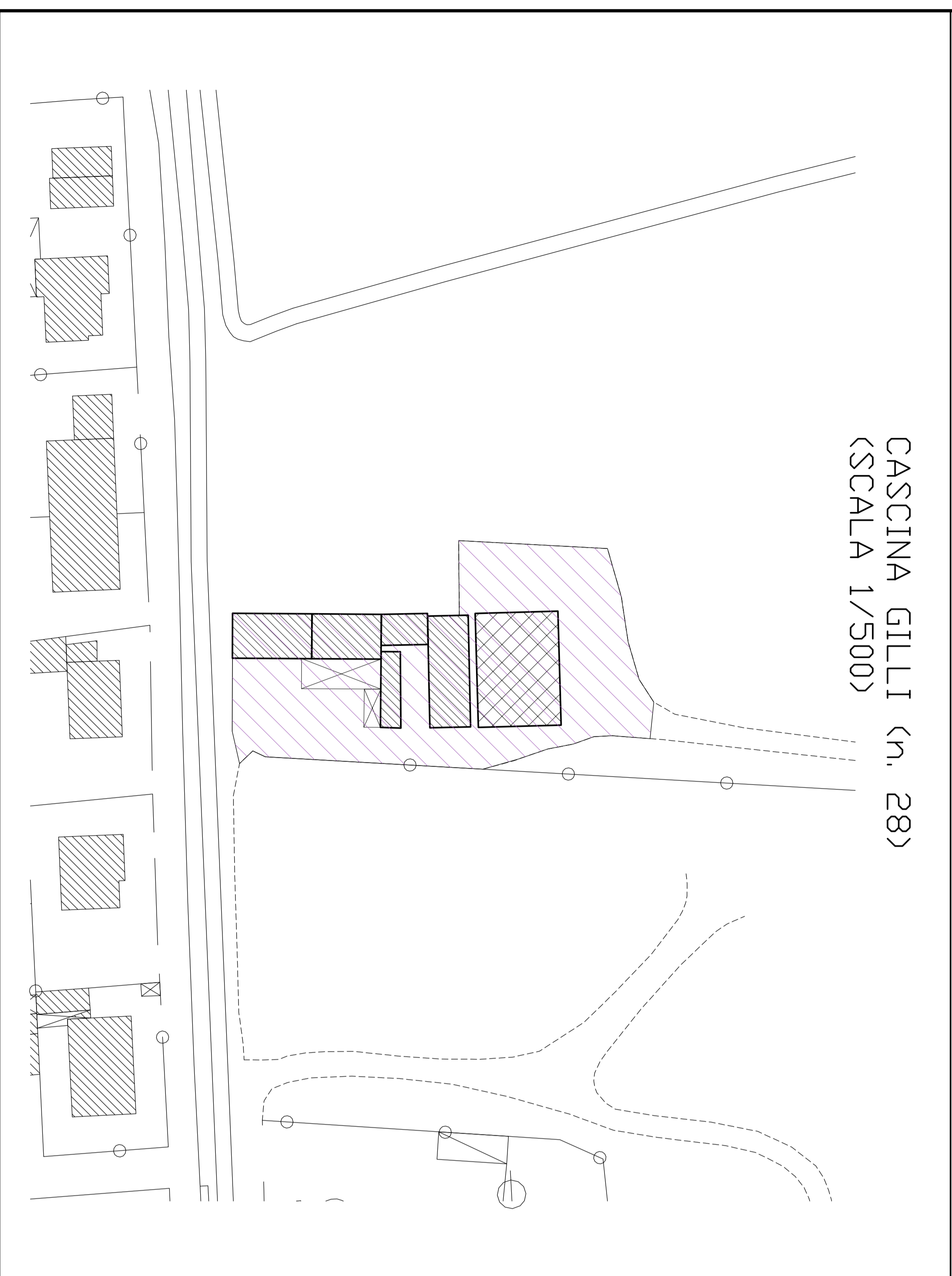




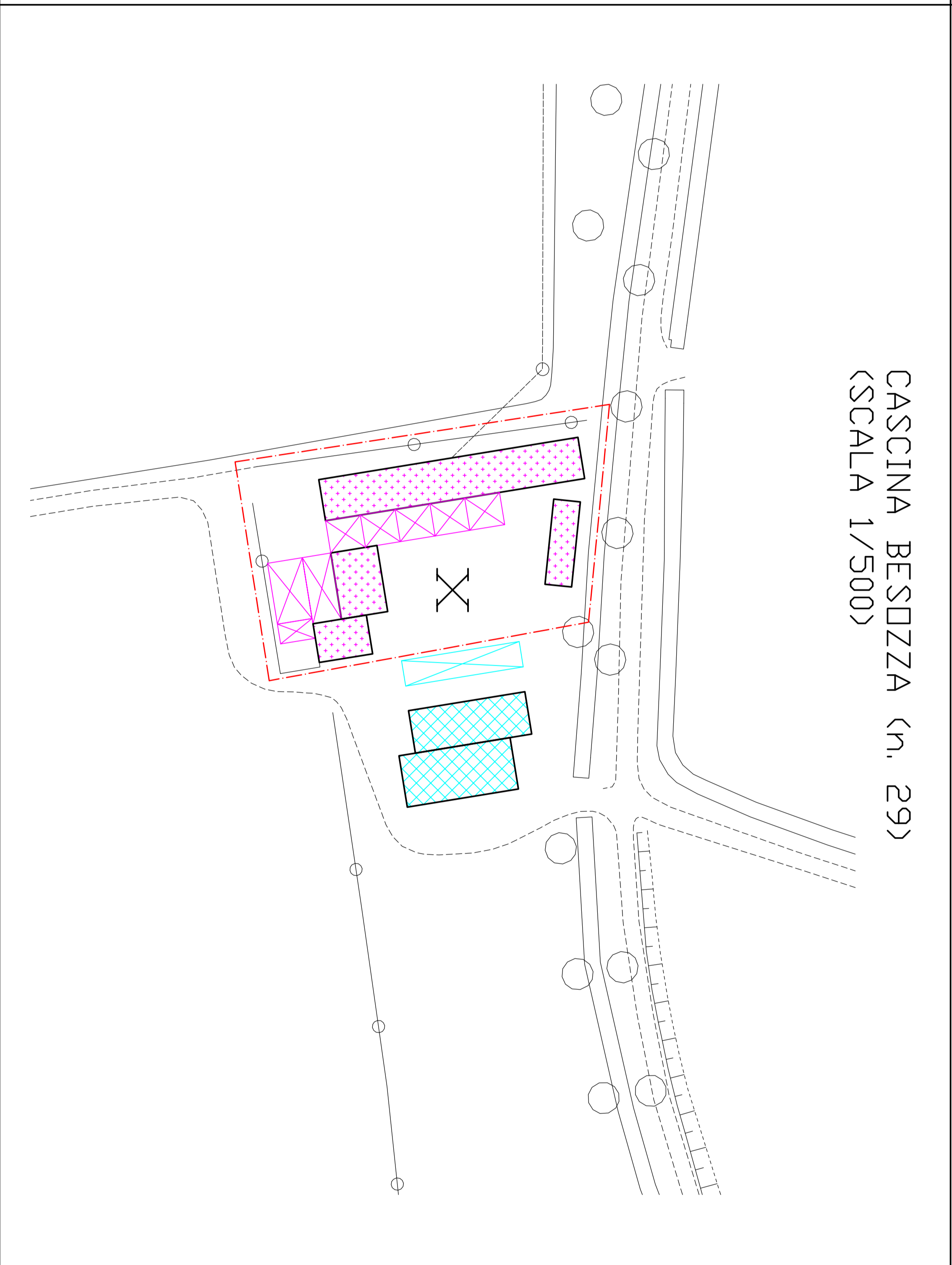
CASCINA MADONNA DEL BOSCO (n. 25)



CASCINA FRACCINA (n. 27)



CASCINA GILLI (n. 28)
(SCALA 1/500)



CASCINA BESOZZA (n. 29)
(SCALA 1/500)

LEGENDA
PRESCRIZIONI ATTUATIVE

- PERIMETRO NUCLEO STORICO CASCINA (QUANDO ANCORA LEGGIBILE)
- PERIMETRO DEI COMPARTI SOGGETTI NECESSARIAMENTE AD APPOSTO PIANO ATTUATIVO
- CASCINE CON AZIONAMENTO E MANIPOLATIVA TECNICA DI ATTUAZIONE DI P.A. - ZONA A - ZONA B - ZONA C)
- IMMOBILI SOGGETTI A GRADO 1 DI TUTELA
- IMMOBILI SOGGETTI A GRADO 2 DI TUTELA
- IMMOBILI SOGGETTI A GRADO 3 DI TUTELA
- SUPERFETAZIONI DETURPANTI
- CASCINE A DESTINAZIONE EXTRAGRICOLA COLLOCATE IN ZONA AGRICOLA
- CASCINE CON PORZIONI A DESTINAZIONE EXTRAGRICOLA
- ANDITI E PORTICATI DI PARTICOLARE VALORE
- EDIFICI DI PARTICOLARE INTERESSE
- EDIFICI DI INTERESSE VINCOLATI AI SENSI DELLE NTA DEL PTC
- PARCO ABDA SUD O ALTRO VINCOLO AMBIENTALE
- EDIFICI DI PARTICOLARE INTERESSE VINCOLATI AI SENSI DELLA LEGGE 1089/1939 - Dlgs 490/99 - Dlgs 462/2004 (VINCOLO MONUMENTALE)
- FACCIATE DETURPATE DA RIGUALFICARE IN COERENZA CON LE NORME MORFologiche DI ZONA
- CHIESINA

PIANO DI GOVERNO DEL TERRITORIO

ADOSSATO CON DELIBERA C.C. n° _____ del _____
 PUBBLICATO il _____
 APPROVATO DAL C.C. CON DELIBERA n° _____ del _____
 PUBBLICATO SUI RURI n° _____ del _____

IL SINDACO _____
 IL TECNICO ESTENSORE _____
 IL SEGRETARIO COMUNALE _____

IN ALLEGATO ALLA DELIBERA N° _____ DEL _____

Regione Lombardia Provincia di Cremona
Comune di
SPINO D'ADDA
PIANO DELLE REGOLE

Elab. n°: **PR7/1** Titolo: **PIANO DELLE REGOLE: casine e nuclei storici -**
 Scale: 1/500 - 1/1000 **prescrizioni attuative**

IL TECNICO ESTENSORE: **Dott. Arch. CAMILLO CUGINI**
 Via Perzi n. 24, Crema (CR)
 Tel./Fax 0373 250080